

Was ist PortalU?

- Bund-Ländern-Kooperation der Umweltverwaltungen in Deutschland
- größtes behördliches Umweltinformationsnetz Deutschlands
- bietet Zugriff auf
 - 3 Mio. umweltrelevante Webseiten
 - > 500.000 Einträge in Katalogen & Datenbanken
 - von > 400 Institutionen & Organisationen von Bund, Ländern und Kommunen
- spezieller Zugang zu Umweltthemen, Karten, Messwert- & Serviceseiten

Umweltrelevante Metadaten

- werden vom Bund & 14 Bundesländern über Umweltdatenkataloge (UDKs) mit der Webanwendung InGridCatalog in PortalU bereitgestellt
- INSPIRE konforme Erfassung
- Objektklassen
 - Geoinformation, Karte
 - Dienst, Anwendung, Informationssystem
 - Dokument, Bericht, Literatur
 - Vorhaben, Projekt, Programm
 - Datensammlung, Datenbank

Recherche nach Boden- und Altlasteninformationen

PortalU-Suche

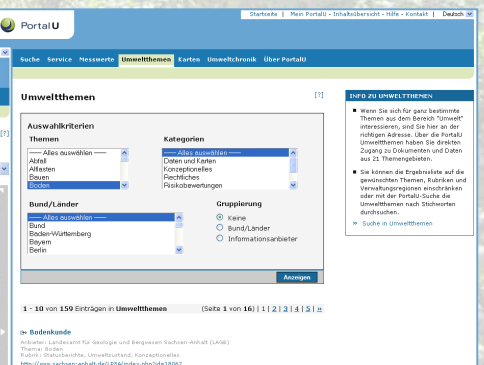
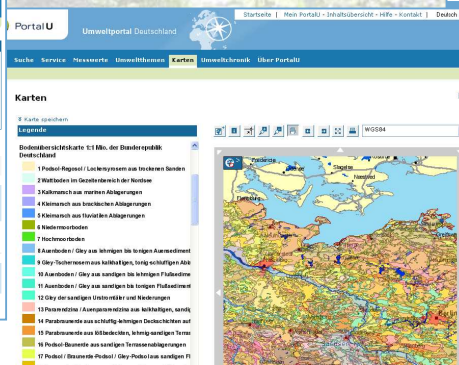
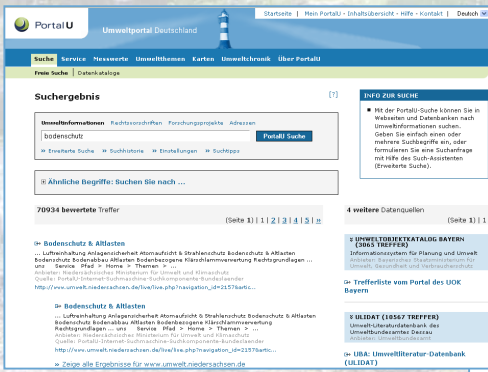
- Suche im gesamten Informationsangebot von PortalU
- Frei wählbare Suchbegriffe & Suchbegriffskombinationen
 - Bodenschutz > 70.000 Treffer
 - Altlasten > 200.000 Treffer

Kartendienste

- sortiert nach Bund/Länder & Umweltthemen
- auch Boden- und geologische Karten


Umweltthemen

- schneller Einstieg in umweltrelevante Themen u.a.
 - Abfall
 - Altlasten
 - Boden
 - Chemikalien
 - Geologie



PortalU ist ein kostenloser Service der Umweltverwaltung in Deutschland. Haben Sie Fragen? Möchten Sie sich beteiligen? Dann sprechen Sie uns an!

Aktueller Stand: > 400 PortalU-Anbieter darunter auch BGR, Länder-AG Boden oder Geologische Dienst NRW



Kontakt

Stefanie Konstantinidis
 Koordinierungsstelle PortalU
 im Nds. Ministerium für Umwelt und Klimaschutz
 Archivstr. 2
 30169 Hannover
 Tel.: 0511-120-3486
 kst@portalu.de