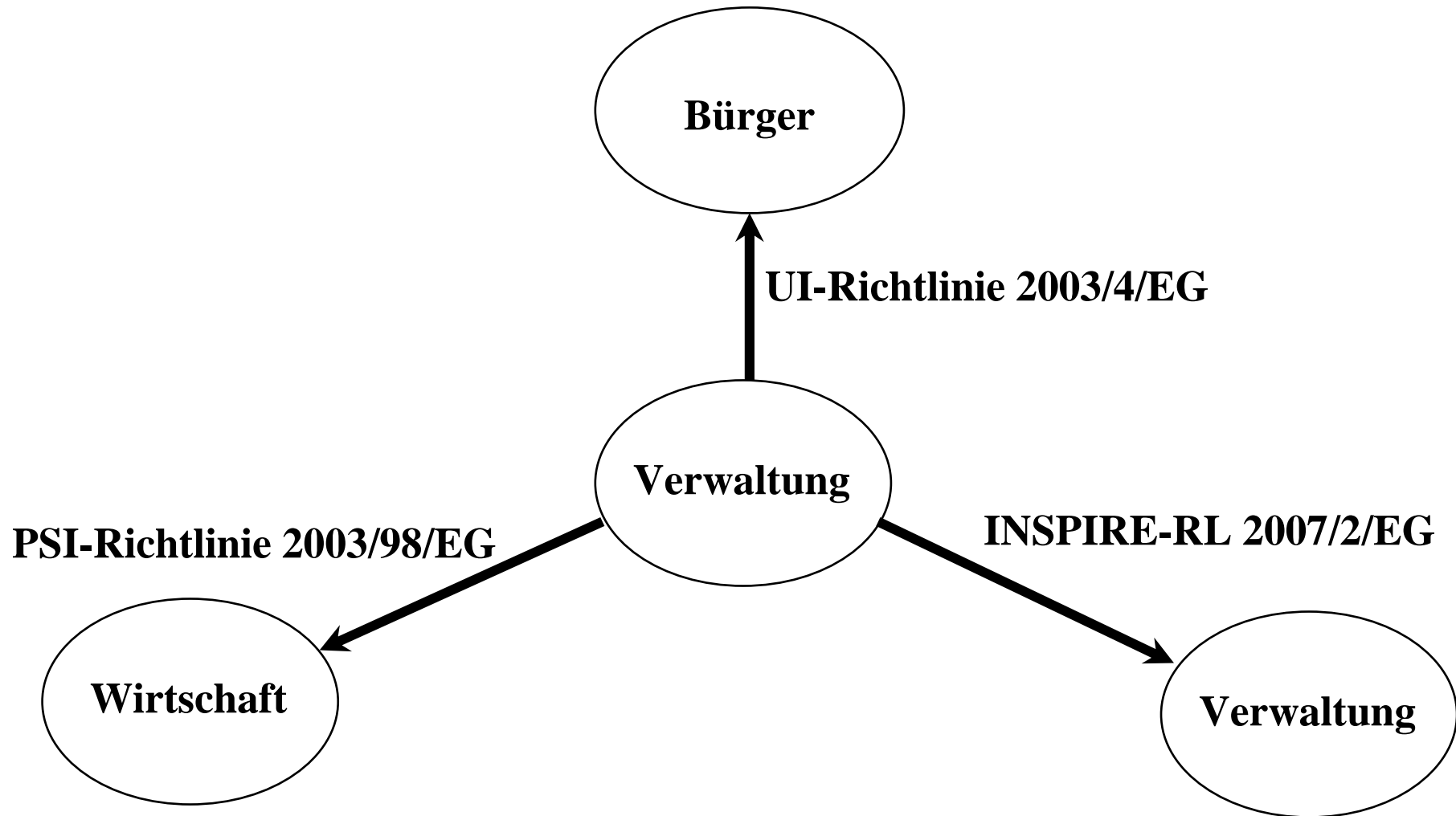


**Umsetzung von
Umweltinformationsrichtlinie
und
INSPIRE
mit Hilfe von
PortalU[®]**

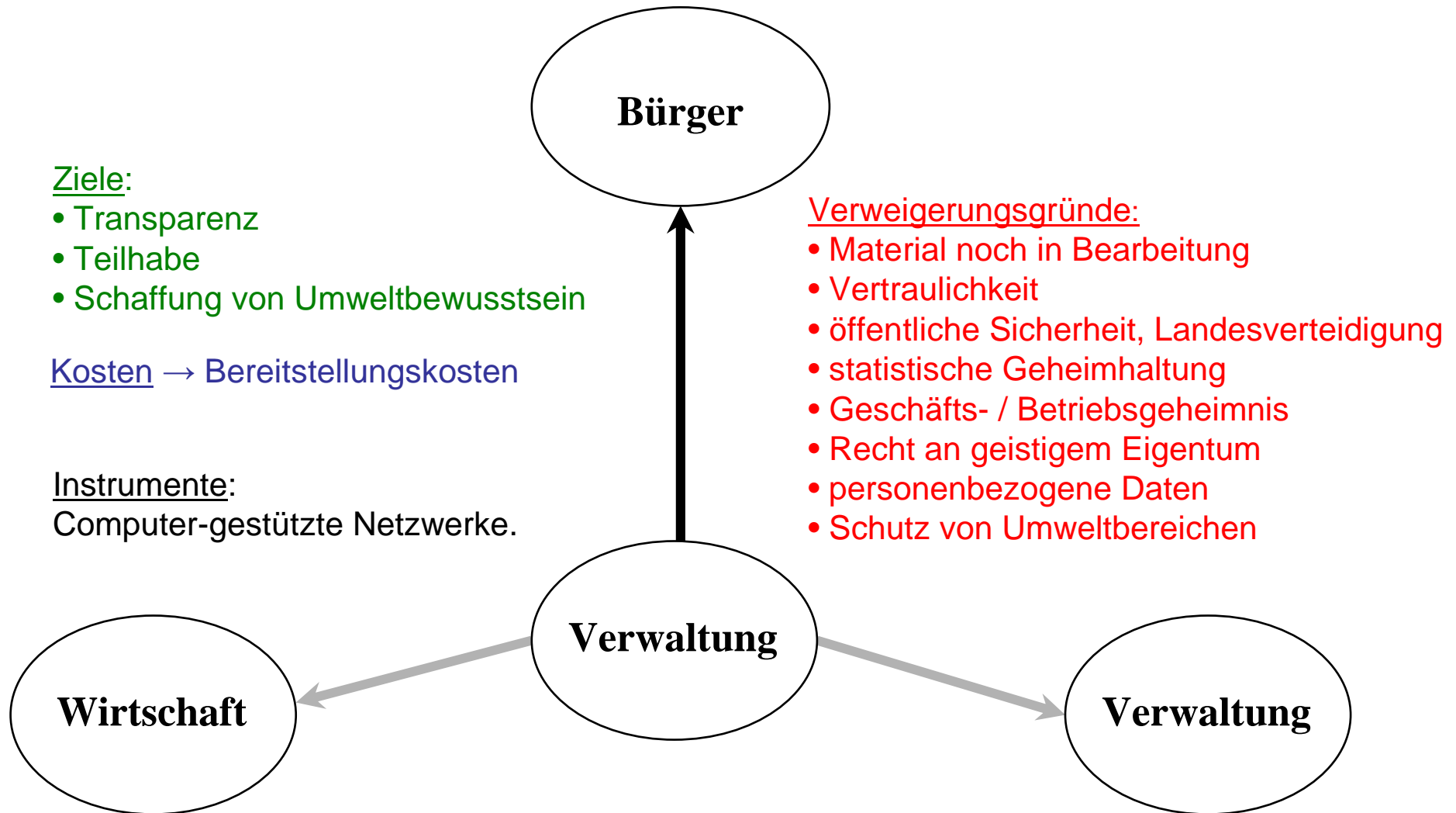
Dr. Fred Kruse



AGIT-Workshop, AGIT 2007 - Salzburg, 04.07.2007



Richtlinie über den Zugang der Öffentlichkeit zu Umweltinformationen 2003/4/EG



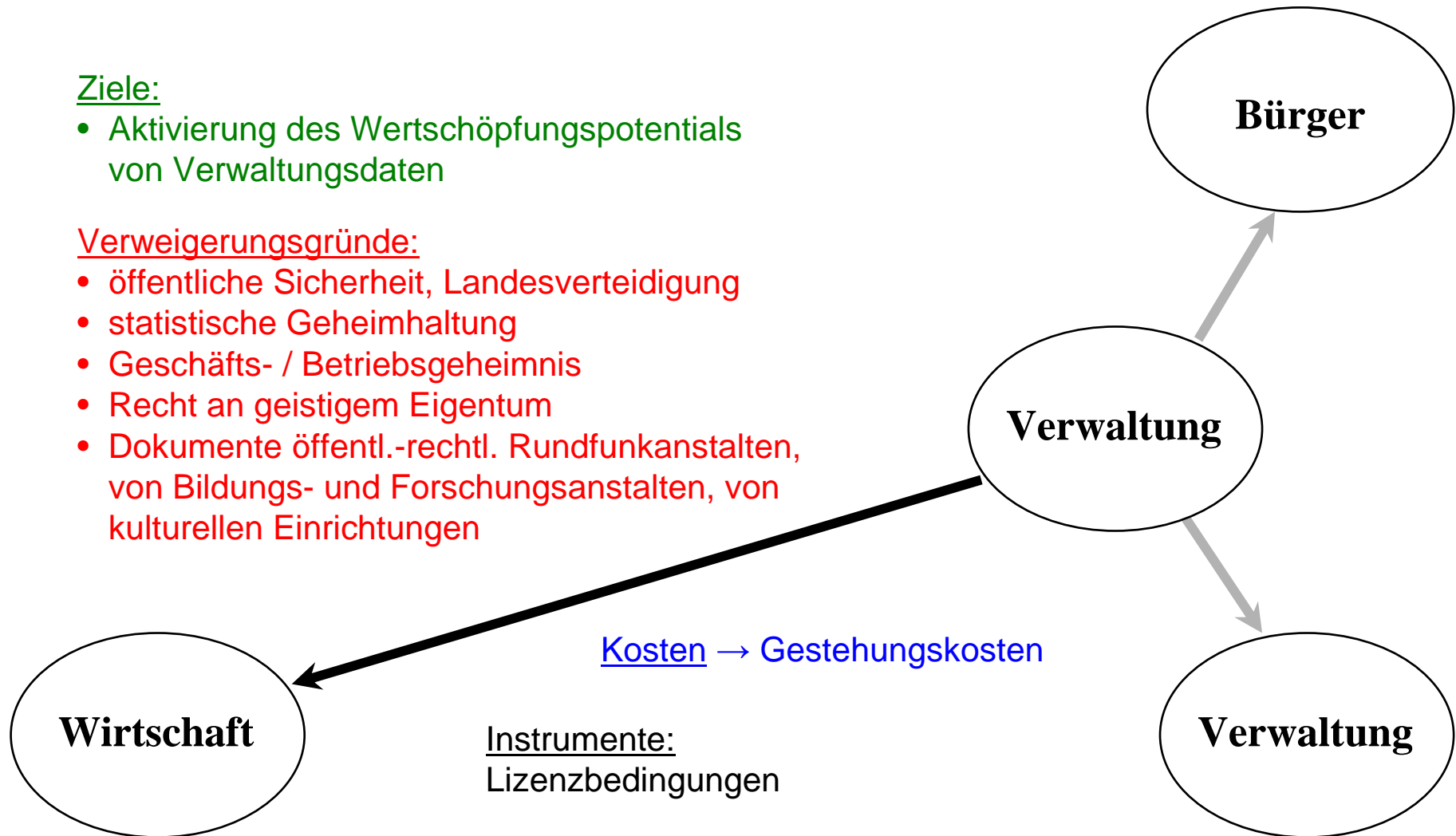
Richtlinie über die Weiterverwendung von Informationen des öffentlichen Sektors

Ziele:

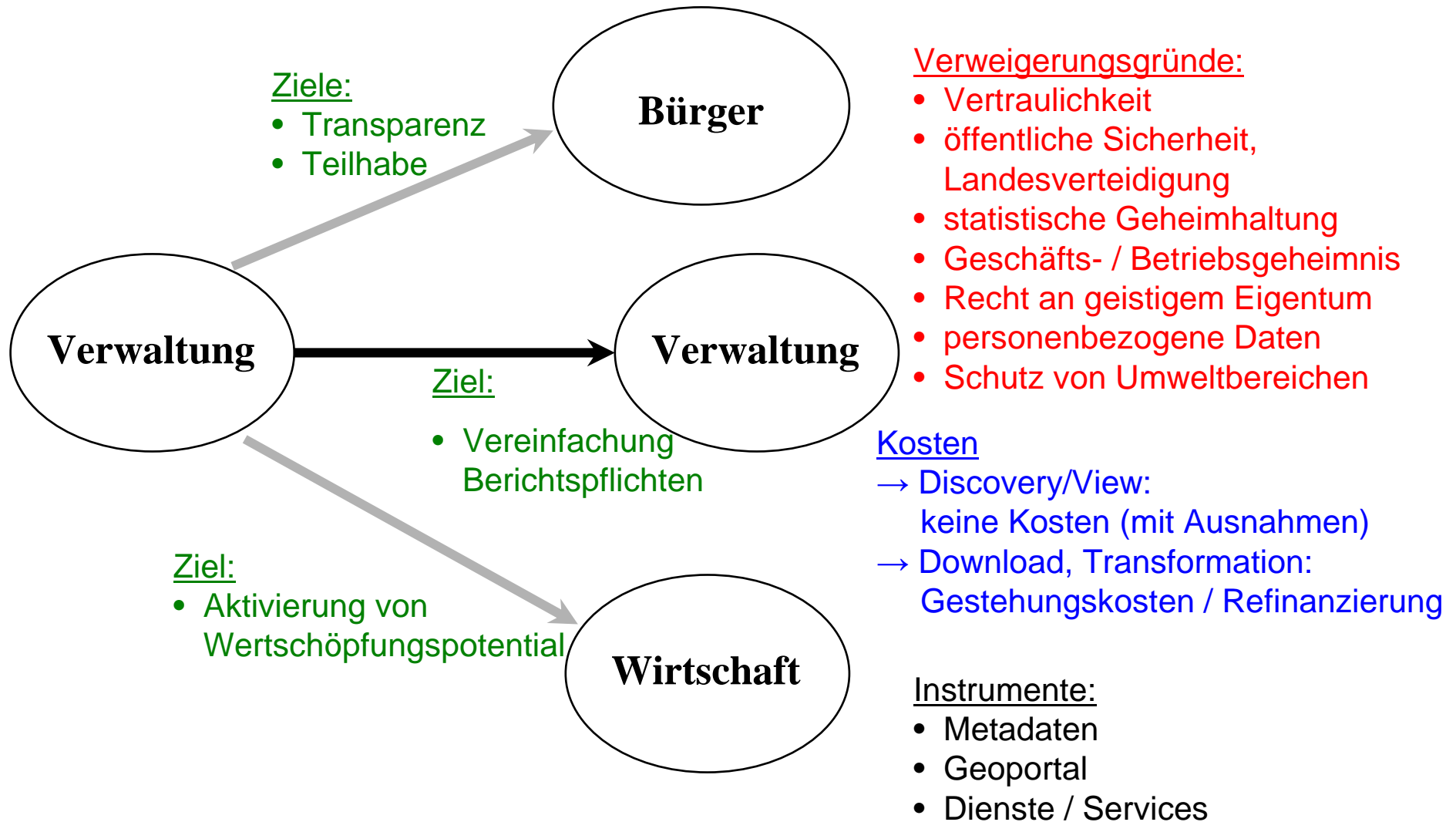
- Aktivierung des Wertschöpfungspotentials von Verwaltungsdaten

Verweigerungsgründe:

- öffentliche Sicherheit, Landesverteidigung
- statistische Geheimhaltung
- Geschäfts- / Betriebsgeheimnis
- Recht an geistigem Eigentum
- Dokumente öffentl.-rechtl. Rundfunkanstalten, von Bildungs- und Forschungsanstalten, von kulturellen Einrichtungen



Richtlinie zur Schaffung einer Geodateninfrastruktur in der Europäischen Gemeinschaft



- „Zugang der Öffentlichkeit zu Umweltinformationen“
- erweitert den Anspruch der Bürgerinnen und Bürger auf Information
- verpflichtet die Behörden, Umweltinformation aktiv zu verbreiten (insbes. mit elektronischen Mitteln)
- ist seit April 2003 in Kraft
- gilt ab 14. Februar 2005 unmittelbar
- Umweltinformationsgesetz (UIG) in Deutschland auf Bundesebene seit 14.2.2005 in Kraft
- UIG auf Landesebene noch nicht in allen Ländern umgesetzt

- Allen Bürgerinnen und Bürgern wird freier Zugang zu den bei Behörden liegenden Informationen über die Umwelt gewährt
 - per Antrag
 - bedarf keiner Begründung
 - Akteneinsicht, mündliche oder schriftliche Auskunft mit Ablauf eines Monats

Zustand

Wasser
Boden
Luft
Lebensräumen
Artenvielfalt
...

Faktoren

Stoffe
Energie
Lärm
Strahlung
Emissionen
Abfall
...

Auswirkungen

Gesundheit
Lebensmittel
Kulturstätten
Bauwerke
...

Maßnahmen

Politiken
Gesetze
Pläne
Programme
Vereinbarungen
...

- Pflicht der Behörden zur aktiven Verbreitung von Umweltinformationen:
- Die für die Arbeit einer Behörde relevanten Umweltinformationen sollen aufbereitet und aktiv und systematisch verbreitet werden – Schritt für Schritt

Aber:

- Minimalanforderungen (Art.7) müssen sofort erfüllt werden

- Artikel 7,2 der Umweltinformationsrichtlinie (verkürzt):
(2) Die Informationen, die zugänglich zu machen und zu verbreiten sind, werden gegebenenfalls aktualisiert und umfassen zumindest Folgendes:

a) Rechtsvorschriften

b) Politische Konzepte sowie Pläne und Programme

c) Berichte über den Stand der Umsetzung von Rechtsvorschriften

d) Umweltzustandsberichte

e) Daten aus der Überwachung

f) Genehmigungen, die erhebliche Auswirkungen auf die Umwelt haben

g) Umweltverträglichkeitsprüfungen

- Informationspflichtige Stellen sind:
 - sämtliche Stellen der öffentlichen Verwaltung.
 - natürliche und juristische Personen des Privatrechts, soweit sie öffentliche Aufgaben wahrnehmen
- Dies gilt unabhängig davon, ob es sich um Umweltbehörden handelt.

- Zentraler Zugang zu den Umweltinformationen
 - von Bund, Ländern und evtl. zukünftig Kommunen
- Nachweis von Umweltinformationen nach UIG (bzw. EU-Richtlinie)
 - Unterstützung bei:
 - Aktiver Verbreitung von Umweltinformationen
 - Nachweis vorhandener Umweltdaten (über Metadaten)
 - Gemeinsamer Zugang zu
 - Web-Seiten
 - Metadaten
 - Fachdatenbanken („hidden Web“)
- Unterstützung bei Umsetzung von INSPIRE des Umweltbereichs
 - Bereitstellung von geografischen Metadaten (UDK) über CSW
 - Verlinkung zu geografischen Services der Umweltbehörden
- Seit 29.5.06 ist PortalU® online

- Effiziente Suchmaschine
 - raum- und zeitbezogene Suche
 - semantische Suche
- Zugang über Themen
- Einbindung des „hidden web“
 - Metadatenbanken
 - Fachdatenbanken
- Aktuelle Meldungen
- Aktuelle Umweltmesswerte
- Aktuelle Events, Publikationen
- Integration von Kartendiensten
 - OGC-konformer WMS-Viewer
 - OGC-konformer Catalogue Service Web (CSW)

- Bund-Länder-Kooperationen
 - 1996 - 2002: Verwaltungsvereinbarung UDK
 - Seit 2003: Verwaltungsvereinbarung UDK/GEIN
 - Lenkungsausschuss PortalU
 - Koordinierungsstelle PortalU
 - Beteiligt: Bund und alle Länder
- Anwendungen:
 - Umweltdatenkatalog (UDK)
 - Entwicklung von 1991 bis 2005
 - Derzeit: Version 5.1
 - Betrieb bis voraussichtlich 2008
 - gein[®]
 - Entwicklung von 1998 – 2003
 - Betrieb von 2000 – 2005
 - PortalU[®]
 - Entwicklung seit 2003
 - Betrieb seit 2005

Angeschlossen sind der Bund und alle Länder

- Angebote von mehr als 180 Behörden mehr als 650.000 Webseiten

– Anschluss weiterer Anbieter in Arbeit

- ca. 500.000 Informationen aus 27 Datenbanken

– Anschluss weiterer Datenbanken in Arbeit

Suche [?]

Umweltinformationen Adressen Forschungsprojekte

Geben Sie hier Ihre Suchanfrage ein

PortalU Suche

» Erweiterte Suche » Suchhistorie » Einstellungen » Suchtipps

Umweltthemen [?]



Abfall • Altlasten • Bauen • Boden • Chemikalien • Energie • Forstwirtschaft • Gentechnik • Geologie • Gesundheit • Lärm und Erschütterungen • Landwirtschaft • Luft und Klima • Nachhaltige Entwicklung • Natur und Landschaft • Strahlung • Tierschutz •

Umweltinformation • Umweltwirtschaft • Verkehr • Wasser

Aktuelles [?]

» Hofffest im Schilfhof - Denkmalgeschützter Hof in Seddiner See wird eingeweiht

28.6.2007 13:20

Im September vergangenen Jahres übergab der Präsident des Landesamtes für Verbraucherschutz, Landwirtschaft und Flurneuordnung (LVLF) für das Vorhaben der Sanierung einen Fördermittelbescheid des Landes in Höhe von 83.000 Euro an den Geschäftsführer des Instituts für angewandte...

Anbieter: Ministerium für Ländliche Entwicklung, Umwelt und Verbraucherschutz des Landes Brandenburg

» Presserelevanten Termine für die Woche vom 02.07. bis 08.07.2007 28.6.2007 11:33

Nachstehend geben wir Ihnen die presserelevanten Termine von Umwelt- und Landwirtschaftsminister Stanislaw Tillich für die kommende Woche bekannt: Montag, 2. Juli Eröffnung der Suchaktion für Kinder und Jugendliche „Wo tanzt das Glühwürmchen“ mit Übergabe der Printmedien (Veranstalter: Sächsische...

Anbieter: Sächsisches Staatsministerium für Umwelt und Landwirtschaft

» Kernkraftwerk Emsland nach Revision wieder am Netz 28.6.2007 10:48

Nach routinemäßiger Revision der Anlage erteilte das niedersächsische Umweltministerium am 27. Juni

PortalU INFORMIERT [?]

Neue **Unterrichtsmaterialien** zu Flächenverbrauch und Landschaftszerschneidung im **Bildungsservice** des Bundesumweltministeriums.

» Mehr...

SERVICE [?]

» Pressemitteilungen
» Publikationen
» Veranstaltungen

MESSWERTE [?]

» Strahlung
» Luft
» Wasser
» Weitere

UMWELTCHRONIK

Vor 25 Jahren: Greenpeace Aktion gegen sowjetische Atomtests (06.1982)

» Details
» Weitere Umweltereignisse



- Objekte
 - Rechtsgrundlagen
 - Niedersächsische Rechtsgrundlagen
 - Gesetze des Landes Niedersachsen
 - Gesetz über den Nationalpark 'Harz'
 - Gesetz zum Staatsvertrag zwischen dem Land Niedersachsen und dem Land Sachsen-Anhalt zur Zusammenführung des Nationalparks 'Harz' und des Nationalparks 'Hochharz' (Harz-StVG)
 - Gesetz zum Staatsvertrag über die Bildung einer gemeinsamen Einrichtung nach § 6 Abs.1 Satz 7 des Abfallverbringungsgesetzes
 - Niedersächsisches Gesetz über die Umweltverträglichkeitsprüfung (NUVPG)
 - Niedersächsisches Ausführungsgesetz zum Wasserverbandsgesetz (Nds. AGWVG)
 - Gesetz zum Staatsvertrag zwischen der freien Hansestadt Hamburg und dem Land Niedersachsen über öffentlich-rechtliche Vereinbarungen auf dem Gebiet der Abwasserbeseitigung (AbwHH-S)
 - Elftes Gesetz zur Änderung des Niedersächsischen Wassergesetzes
 - Gesetz über den Nationalpark 'Niedersächsisches Wattenmeer'
 - Niedersächsisches Ausführungsgesetz zum Abwasserabgabengesetz (Nds. AG AbwAG)
 - Verordnungen und Vorschriften des Landes Niedersachsen
 - Gesetz über den Nationalpark 'Harz'
 - Gesetz zum Staatsvertrag zwischen dem Land Niedersachsen und dem Land Sachsen-Anhalt zur Zusammenführung des Nationalparks 'Harz' und des

Objektname

Objektklasse Geo-Information/Karte

Verantwortlicher **Status:** in Bearbeitung

Erstellt am: 26.06.1998 | **Geändert am:** 27.09.2000 | **Von:** Dezernat 501 Abfallwirtschaft, Abfallrecht

Allgemeines

Beschreibung*

Adressen*

Auskunft	Namen
Auskunft	Altmüller, Reinhard
Auswertung	Gerdes, Günther
Datenhaltung	Backhaus, Hermann

Fachbezug

Datensatz/Datenserie*

Erfassungsgrad %

Digitale Repräsentation

Rasterdaten

Raumbezug

Administrative Einheit*

Administrative Einheit	Breite 1	Länge 1	Breite 2	Länge 2
Bundesland Hessen	8,5502	46,7589	11,5500	52,1256
Bundesland Niedersachsen	8,5502	46,7589	11,5500	52,1256

www.portalu.de

www.kst.portalu.de

kst@portalu.de