



PortalU

**PortalU – A New Nationwide Portal to
Environmental Information in Germany**

**Dr. Thomas Vögele
Coordination Center PortalU**

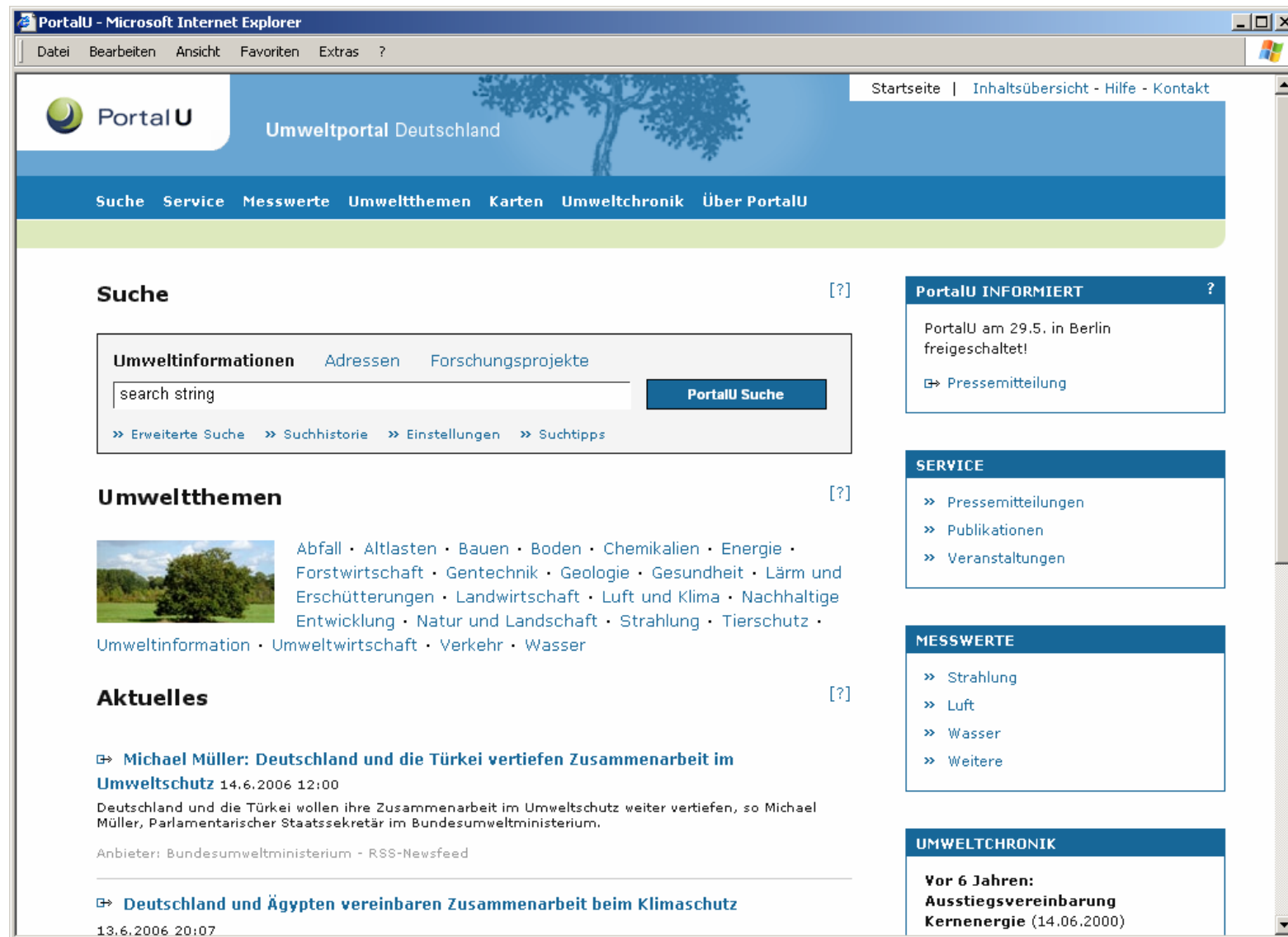


- **Brand-new:**
online since 29.5.2006
- **Central access point:**
central information portal of the environmental administration in Germany
- **Cooperation:**
federal government + federal states together
- **Driven by EU-legislation:**
tool to implement EU-directive 2003/4/EC and (eventually) INSPIRE
- **Many data sets:**
over 1.000.000 webpages, database entries, metadata records (UDK)
- **Many participants:**
today more than 120 administrative bodies, in the future all administrative bodies with environmental information



Portal U

www.portalu.de



PortalU - Microsoft Internet Explorer

Datei Bearbeiten Ansicht Favoriten Extras ?

PortalU Umweltportal Deutschland

Startseite | Inhaltsübersicht - Hilfe - Kontakt

Suche Service Messwerte Umweltthemen Karten Umweltchronik Über PortalU

Suche

Umweltinformationen Adressen Forschungsprojekte

search string **PortalU Suche**

>> Erweiterte Suche >> Suchhistorie >> Einstellungen >> Suchtipps

Umweltthemen

Abfall · Altlasten · Bauen · Boden · Chemikalien · Energie · Forstwirtschaft · Gentechnik · Geologie · Gesundheit · Lärm und Erschütterungen · Landwirtschaft · Luft und Klima · Nachhaltige Entwicklung · Natur und Landschaft · Strahlung · Tierschutz · Umweltinformation · Umweltwirtschaft · Verkehr · Wasser

Aktuelles

↳ **Michael Müller: Deutschland und die Türkei vertiefen Zusammenarbeit im Umweltschutz** 14.6.2006 12:00

Deutschland und die Türkei wollen ihre Zusammenarbeit im Umweltschutz weiter vertiefen, so Michael Müller, Parlamentarischer Staatssekretär im Bundesumweltministerium.

Anbieter: Bundesumweltministerium - RSS-Newsfeed

↳ **Deutschland und Ägypten vereinbaren Zusammenarbeit beim Klimaschutz** 13.6.2006 20:07

PortalU INFORMIERT

PortalU am 29.5. in Berlin freigeschaltet!

↳ Pressemitteilung

SERVICE

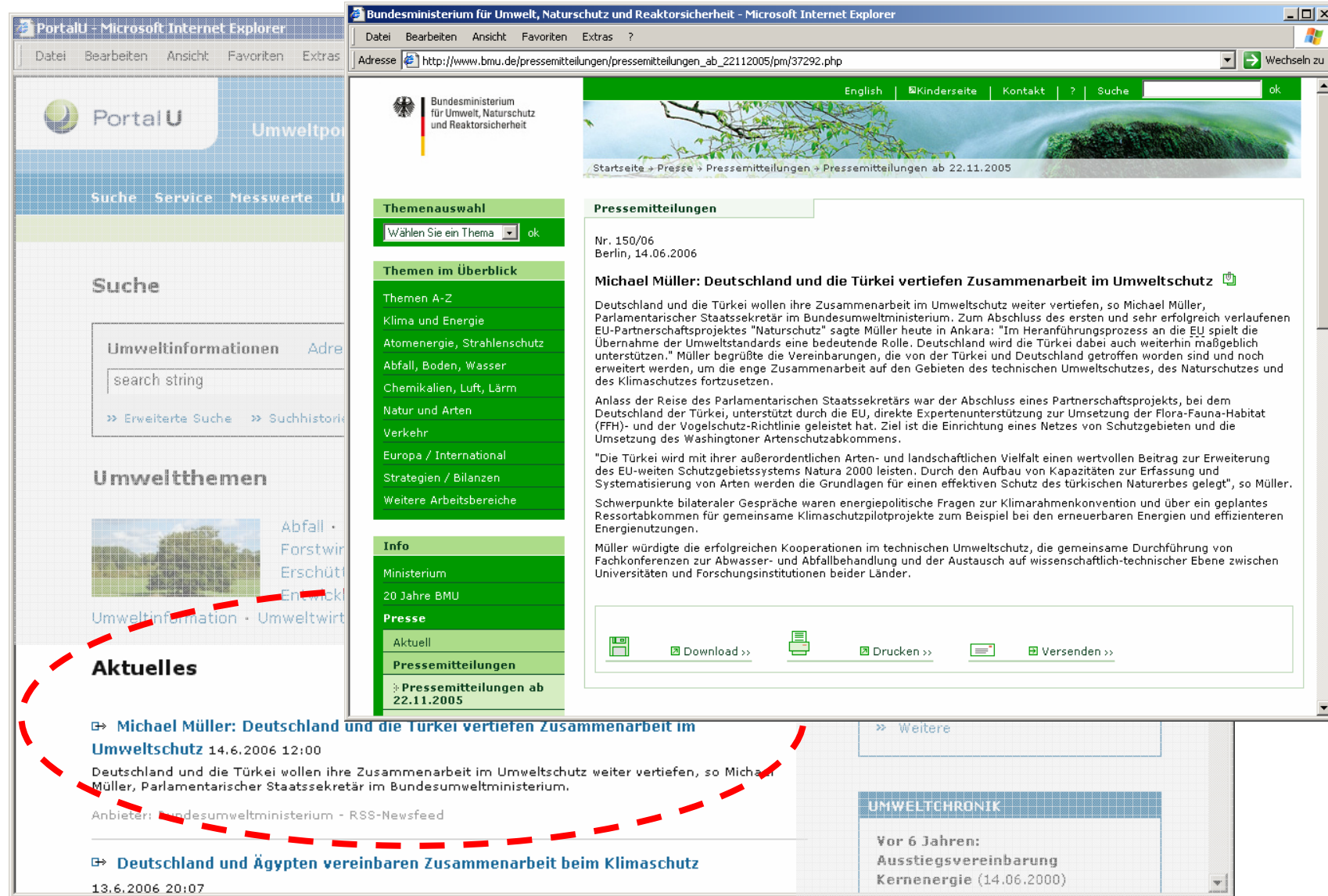
>> Pressemitteilungen
>> Publikationen
>> Veranstaltungen

MESSWERTE

>> Strahlung
>> Luft
>> Wasser
>> Weitere

UMWELTCHRONIK

Vor 6 Jahren: Ausstiegsvereinbarung Kernenergie (14.06.2000)



The screenshot shows two browser windows. The left window displays the Portal U homepage with a search bar and a list of environmental topics. The right window shows a news article from the German Federal Government's environmental ministry.

Portal U - Microsoft Internet Explorer

Suche Service Messwerte U

Suche

Umweltinformationen Adre

search string

>> Erweiterte Suche >> Suchhistorik

Umwelthemen

Abfall · Forstwir · Erschütt · Entwickl · Umweltinform · Umweltwirt

Aktuelles

⇒ **Michael Müller: Deutschland und die Türkei vertiefen Zusammenarbeit im Umweltschutz** 14.6.2006 12:00

Deutschland und die Türkei wollen ihre Zusammenarbeit im Umweltschutz weiter vertiefen, so Michael Müller, Parlamentarischer Staatssekretär im Bundesumweltministerium.

Anbieter: Bundesumweltministerium - RSS-Newsfeed

⇒ **Deutschland und Ägypten vereinbaren Zusammenarbeit beim Klimaschutz** 13.6.2006 20:07

Bundesministerium für Umwelt, Naturschutz und Reaktorsicherheit - Microsoft Internet Explorer

Adresse http://www.bmu.de/pressemitteilungen/pressemitteilungen_ab_22112005/pm/37292.php

English Kinderseite Kontakt ? Suche ok

Startseite > Presse > Pressemitteilungen > Pressemitteilungen ab 22.11.2005

Themenauswahl

Wählen Sie ein Thema ok

Themen im Überblick

Themen A-Z

- Klima und Energie
- Atomenergie, Strahlenschutz
- Abfall, Boden, Wasser
- Chemikalien, Luft, Lärm
- Natur und Arten
- Verkehr
- Europa / International
- Strategien / Bilanzen
- Weitere Arbeitsbereiche

Info

- Ministerium
- 20 Jahre BMU

Presse

- Aktuell
- Pressemitteilungen
- Pressemitteilungen ab 22.11.2005

Pressemitteilungen

Nr. 150/06
Berlin, 14.06.2006

Michael Müller: Deutschland und die Türkei vertiefen Zusammenarbeit im Umweltschutz

Deutschland und die Türkei wollen ihre Zusammenarbeit im Umweltschutz weiter vertiefen, so Michael Müller, Parlamentarischer Staatssekretär im Bundesumweltministerium. Zum Abschluss des ersten und sehr erfolgreich verlaufenen EU-Partnerschaftsprojektes "Naturschutz" sagte Müller heute in Ankara: "Im Heranführungsprozess an die EU spielt die Übernahme der Umweltstandards eine bedeutende Rolle. Deutschland wird die Türkei dabei auch weiterhin maßgeblich unterstützen." Müller begrüßte die Vereinbarungen, die von der Türkei und Deutschland getroffen worden sind und noch erweitert werden, um die enge Zusammenarbeit auf den Gebieten des technischen Umweltschutzes, des Naturschutzes und des Klimaschutzes fortzusetzen.

Anlass der Reise des Parlamentarischen Staatssekretärs war der Abschluss eines Partnerschaftsprojekts, bei dem Deutschland der Türkei, unterstützt durch die EU, direkte Expertenunterstützung zur Umsetzung der Flora-Fauna-Habitat (FFH)- und der Vogelschutz-Richtlinie geleistet hat. Ziel ist die Einrichtung eines Netzes von Schutzgebieten und die Umsetzung des Washingtoner Artenschutzabkommens.

"Die Türkei wird mit ihrer außerordentlichen Arten- und landschaftlichen Vielfalt einen wertvollen Beitrag zur Erweiterung des EU-weiten Schutzgebietssystems Natura 2000 leisten. Durch den Aufbau von Kapazitäten zur Erfassung und Systematisierung von Arten werden die Grundlagen für einen effektiven Schutz des türkischen Naturerbes gelegt", so Müller.

Schwerpunkte bilateraler Gespräche waren energiepolitische Fragen zur Klimarahmenkonvention und über ein geplantes Ressortabkommen für gemeinsame Klimaschutzpilotprojekte zum Beispiel bei den erneuerbaren Energien und effizienteren Energienutzungen.

Müller würdigte die erfolgreichen Kooperationen im technischen Umweltschutz, die gemeinsame Durchführung von Fachkonferenzen zur Abwasser- und Abfallbehandlung und der Austausch auf wissenschaftlich-technischer Ebene zwischen Universitäten und Forschungsinstitutionen beider Länder.

Download >> Drucken >> Versenden >>

UMWELTCHRONIK

Vor 6 Jahren:
Ausstiegsvereinbarung
Kernenergie (14.06.2000)

Umwelt Bundes Amt
Für Mensch und Umwelt

Aktuelle Immissionsdaten und Ozonvorhersage

[Seitenübersicht](#) [Kontakt](#) [Impressum](#) [English](#)

Ozon: Deutschlandkarte

Datentyp: 1-Stunden-Mittelwerte | Datum: 14.6.06 | Uhrzeit: 9:00

Messnetzdaten: Umweltbundesamt

Stundenmittelwerte der Ozonkonzentration

14. 6. 06
9 Uhr MESZ
Angabe in Mikrogramm pro Kubikmeter Luft

Light Blue	> 0 - 60 µg/m³
Medium Blue	> 60 - 120 µg/m³
Dark Blue	> 120 - 180 µg/m³
Yellow	> 180 - 240 µg/m³
Orange	> 240 - 300 µg/m³
Red	> 300 - 360 µg/m³
White	> 360 µg/m³
White box	Keine Daten verfügbar

MESSWERTE

- » Strahlung
- » Luft
- » Wasser
- » Weitere

NEWS

- » Michael Müller: Deutschland und die Türkei vertiefen Zusammenarbeit im Umweltschutz 14.6.2006 12:00
- » Deutschland und Ägypten vereinbaren Zusammenarbeit beim Klimaschutz 13.6.2006 20:07

SERVICE

- » Pressemitteilungen
- » Publikationen
- » Veranstaltungen

UNWELT IM PUNKT

Vor 6 Jahren:
Ausstiegsvereinbarung
Kernenergie (14.06.2000)

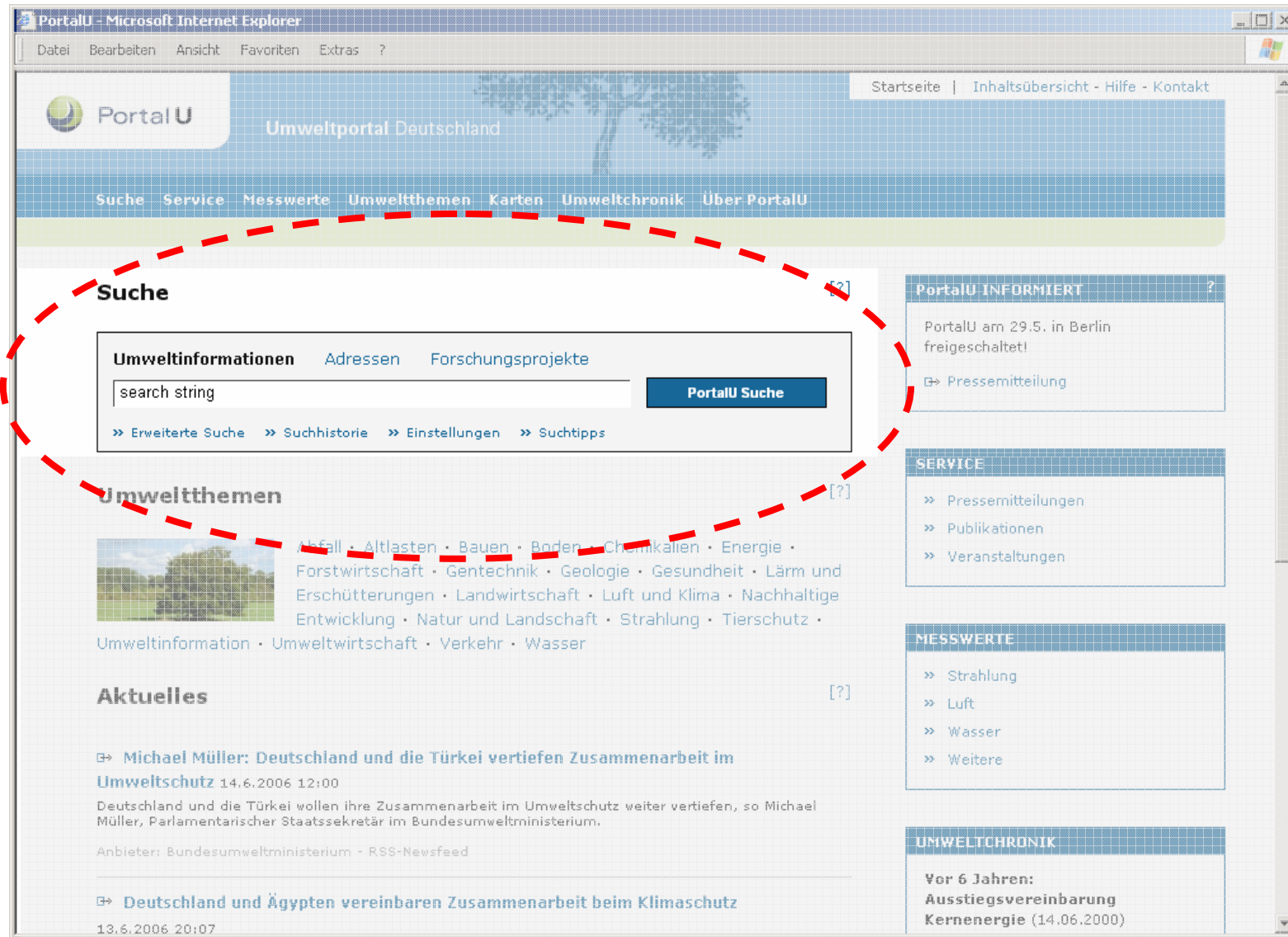
The screenshot displays two browser windows. The left window shows the PortalU website interface with a search bar, navigation menu, and environmental topics. The right window shows a map application from the Niedersächsisches Umweltministerium, titled 'Gesamtmeldung FFH-Gebiete in Niedersachsen; Stand 2006'. The map displays red-shaded areas representing FFH-Gebiete across the state of Lower Saxony, with major cities like Hannover, Bremen, and Braunschweig labeled. A legend on the left of the map window lists various map features and their colors.

PortalU Website Content:

- Logo: PortalU
- Navigation: Suche, Service, Messwerte, Umwelt...
- Suche: search string, Suchhistorie
- Umwelthemen: Abfall, Altlasten, Forstwirtschaft, Erschütterungen, Entwicklung, Umweltinformation, Umweltwirtschaft
- Aktuelles: Michael Müller: Deutschland und die Türkei wollen ihre Zusammenarbeit im Umweltschutz weiter vertiefen, so Michael Müller, Parlamentarischer Staatssekretär im Bundesumweltministerium. (14.6.2006 12:00)
- Deutschland und Ägypten vereinbaren Zusammenarbeit beim Klimaschutz (13.6.2006 20:07)

Map Application Content:

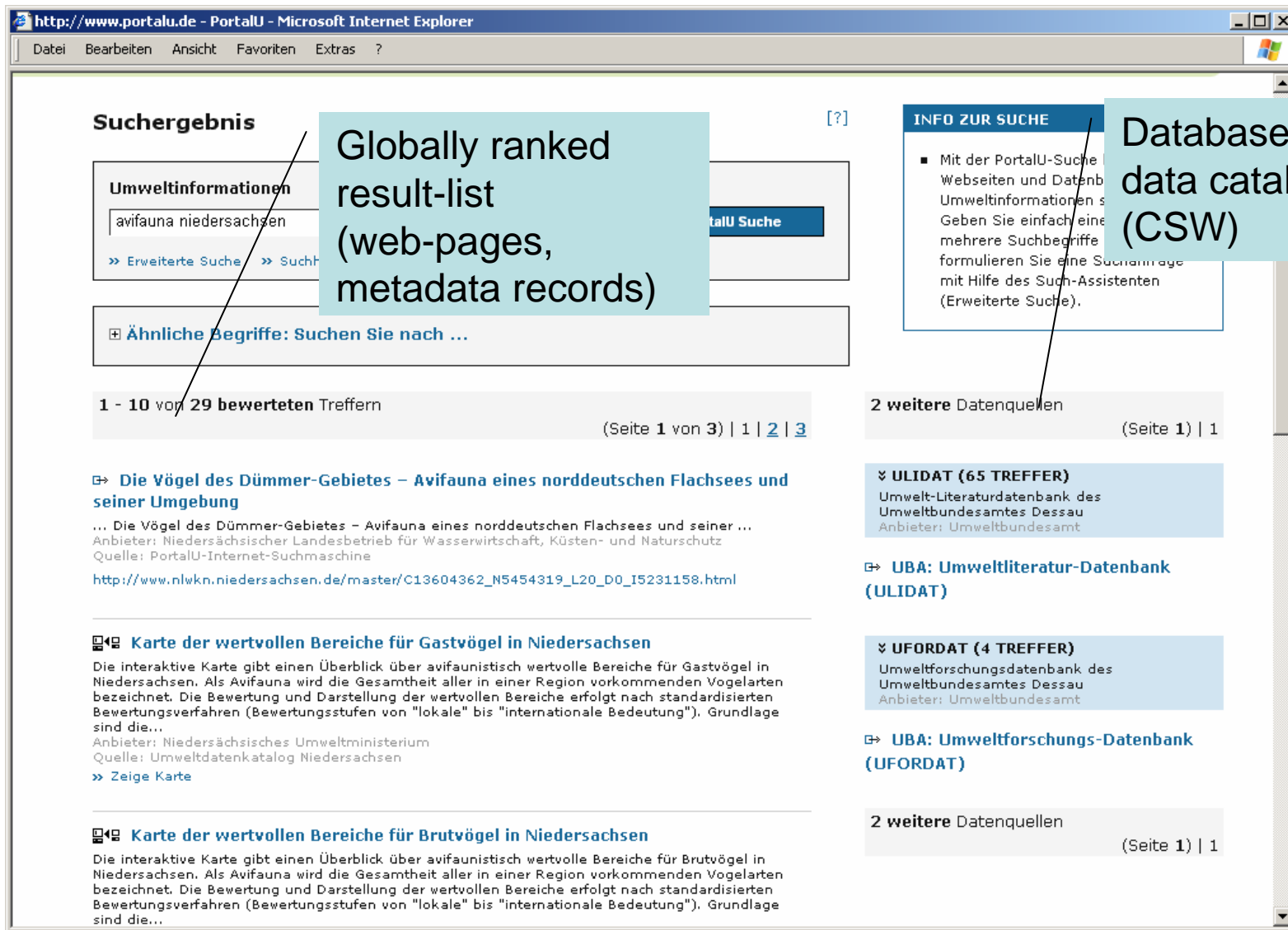
- Logo: Niedersächsisches Umweltministerium
- Title: Gesamtmeldung FFH-Gebiete in Niedersachsen; Stand 2006
- Legend:
 - Schrift: Große Orte
 - Hannover**
 - FFH-Gesamtmeldung
 - Größere Flüsse
 - Hintergrund-Daten
 - Kreise/Kreisfreie Städte
 - Bremen
 - Nds. Nordsee
- Map: Shows FFH-Gebiete in red, with major cities and rivers labeled.
- Scale: Maßstab ca. 1:3053172



The screenshot shows the PortalU website interface in Microsoft Internet Explorer. The search functionality is highlighted with a red dashed circle. The search bar is located under the 'Suche' heading and contains the text 'search string'. Below the search bar are links for 'Erweiterte Suche', 'Suchhistorie', 'Einstellungen', and 'Suchtipps'. The search button is labeled 'PortalU Suche'.

The website header includes the PortalU logo, 'Umweltportal Deutschland', and navigation links: 'Startseite', 'Inhaltsübersicht', 'Hilfe', and 'Kontakt'. The main navigation menu includes 'Suche', 'Service', 'Messwerte', 'Umwelthemen', 'Karten', 'Umweltchronik', and 'Über PortalU'.

Other visible sections include 'Umwelthemen' with a list of topics like 'Abfall', 'Altlasten', 'Bauen', 'Boden', 'Chemikalien', 'Energie', 'Forstwirtschaft', 'Gentechnik', 'Geologie', 'Gesundheit', 'Lärm und Erschütterungen', 'Landwirtschaft', 'Luft und Klima', 'Nachhaltige Entwicklung', 'Natur und Landschaft', 'Strahlung', and 'Tierschutz'. There is also an 'Aktuelles' section with news items and a 'SERVICE' section with links to 'Pressemitteilungen', 'Publikationen', and 'Veranstaltungen'.



Suchergebnis

Umweltinformationen
avifauna niedersachsen
» Erweiterte Suche » Sucht

Globally ranked result-list (web-pages, metadata records)

Ähnliche Begriffe: Suchen Sie nach ...

1 - 10 von 29 bewerteten Treffern (Seite 1 von 3) | 1 | 2 | 3

Die Vögel des Dümmer-Gebietes – Avifauna eines norddeutschen Flachsees und seiner Umgebung
... Die Vögel des Dümmer-Gebietes – Avifauna eines norddeutschen Flachsees und seiner ...
Anbieter: Niedersächsischer Landesbetrieb für Wasserwirtschaft, Küsten- und Naturschutz
Quelle: PortalU-Internet-Suchmaschine
http://www.nlwkn.niedersachsen.de/master/C13604362_M5454319_L20_D0_I5231158.html

Karte der wertvollen Bereiche für Gastvögel in Niedersachsen
Die interaktive Karte gibt einen Überblick über avifaunistisch wertvolle Bereiche für Gastvögel in Niedersachsen. Als Avifauna wird die Gesamtheit aller in einer Region vorkommenden Vogelarten bezeichnet. Die Bewertung und Darstellung der wertvollen Bereiche erfolgt nach standardisierten Bewertungsverfahren (Bewertungsstufen von "lokale" bis "internationale Bedeutung"). Grundlage sind die...
Anbieter: Niedersächsisches Umweltministerium
Quelle: Umweltdatenkatalog Niedersachsen
» Zeige Karte

Karte der wertvollen Bereiche für Brutvögel in Niedersachsen
Die interaktive Karte gibt einen Überblick über avifaunistisch wertvolle Bereiche für Brutvögel in Niedersachsen. Als Avifauna wird die Gesamtheit aller in einer Region vorkommenden Vogelarten bezeichnet. Die Bewertung und Darstellung der wertvollen Bereiche erfolgt nach standardisierten Bewertungsverfahren (Bewertungsstufen von "lokale" bis "internationale Bedeutung"). Grundlage sind die...

INFO ZUR SUCHE

Databases, data catalogs (CSW)

- Mit der PortalU-Suche Webseiten und Datenb Umweltinformationen s Geben Sie einfach eine mehrere Suchbegriffe formulieren Sie eine Suchanfrage mit Hilfe des Such-Assistenten (Erweiterte Suche).

2 weitere Datenquellen (Seite 1) | 1

ULIDAT (65 TREFFER)
Umwelt-Literaturdatenbank des Umweltbundesamtes Dessau
Anbieter: Umweltbundesamt

UBA: Umweltliteratur-Datenbank (ULIDAT)

UFORDAT (4 TREFFER)
Umweltforschungsdatenbank des Umweltbundesamtes Dessau
Anbieter: Umweltbundesamt

UBA: Umweltforschungs-Datenbank (UFORDAT)

2 weitere Datenquellen (Seite 1) | 1



Suche

Umweltportal Deutschland

Karte der wertvollen Bereiche für Gastvögel in Niedersachsen

letzte Änderung am: 07.05.2006

Dienst/Anwendung/Informationssystem (Objektklasse)

Die interaktive Karte gibt einen Überblick über avifaunistisch wertvolle Bereiche für Gastvögel in Niedersachsen. Als Avifauna wird die Gesamtheit aller in einer Region vorkommenden Vogelarten bezeichnet. Die Bewertung und Darstellung der wertvollen Bereiche erfolgt nach standardisierten Bewertungsverfahren (Bewertungsstufen von "lokale" bis "internationale Bedeutung"). Grundlage sind die Gastvogel-Daten der Wasser- und Watvogelzählungen aus den Jahren 1993 bis 2003. Verschiedene thematische Layer sowie die gewünschten Ausschnitte Niedersachsens können dabei z.B. durch zoomen frei gewählt werden. Daneben stehen einige gis-spezifische Werkzeuge zur Recherche und Navigation auf dem landesweiten Datenbestand zur Verfügung. So sind Abfragen z.B. über die Größe oder die nationale Bedeutung des Gebietes von lokal bis international möglich. Als thematische Layer stehen zur Verfügung: - EU-Vogelschutzgebiete - Avifaunistisch wertvolle Bereiche skaliert nach 6 Bedeutungsstufen

Übergeordnete Objekte:

» [Daten und Datensammlungen aus der Umweltüberwachung](#)

Verweise im WWW:

» [Karte der wertvollen Bereiche für Gastvögel in Niedersachsen](#)

Auskunft:

[Niedersächsischer Landesbetrieb für Wasserwirtschaft, Küsten- und Naturschutz \(NLWKN\)](#)
 Am Sportplatz 23
 Nie- 26506 Norden

Telefon: 04931/9470
 E-Mail: pressestelle@nlwkn-dir.niedersachsen.de

Benutzer:

[Niedersächsischer Landesbetrieb für Wasserwirtschaft, Küsten- und Naturschutz \(NLWKN\)](#)

Sucher

Umwelti
avifauna
» Erweiter

Ähnlic

1 - 10 vor

Die Vöge
seiner Um

... Die Vöge
Anbieter: Ni
Quelle: Port
http://www.r

Karte
Die interakt
Niedersachs
bezeichnet.
Bewertungs
sind die...
Anbieter: Ni
Quelle: Umv
» Zeige Kar

Karte
Die interakt
Niedersachs
bezeichnet.
Bewertungs
sind die...

Vergrößern

Quelle der Hintergrunddaten: Auszug aus Topografischen Karten und/oder
Genhasisdaten © LGN

Maßstab ca. 1: 3053172 Go

Quelle: <http://www.kartenserver.niedersachsen.de> - Gesamtmeldung FFH-Gebiete in Niedersachsen; Stand 2006 - Microsoft Internet Explorer

Landkreis wählen:

Schrift: Große Orte

Hannover

FFH-Gesamtmeldung

Größere Flüsse

Hintergrund-Daten

Kreise/Kreisfreie Städte

Bremen

Nds. Nordsee

Hilfe Kontakt

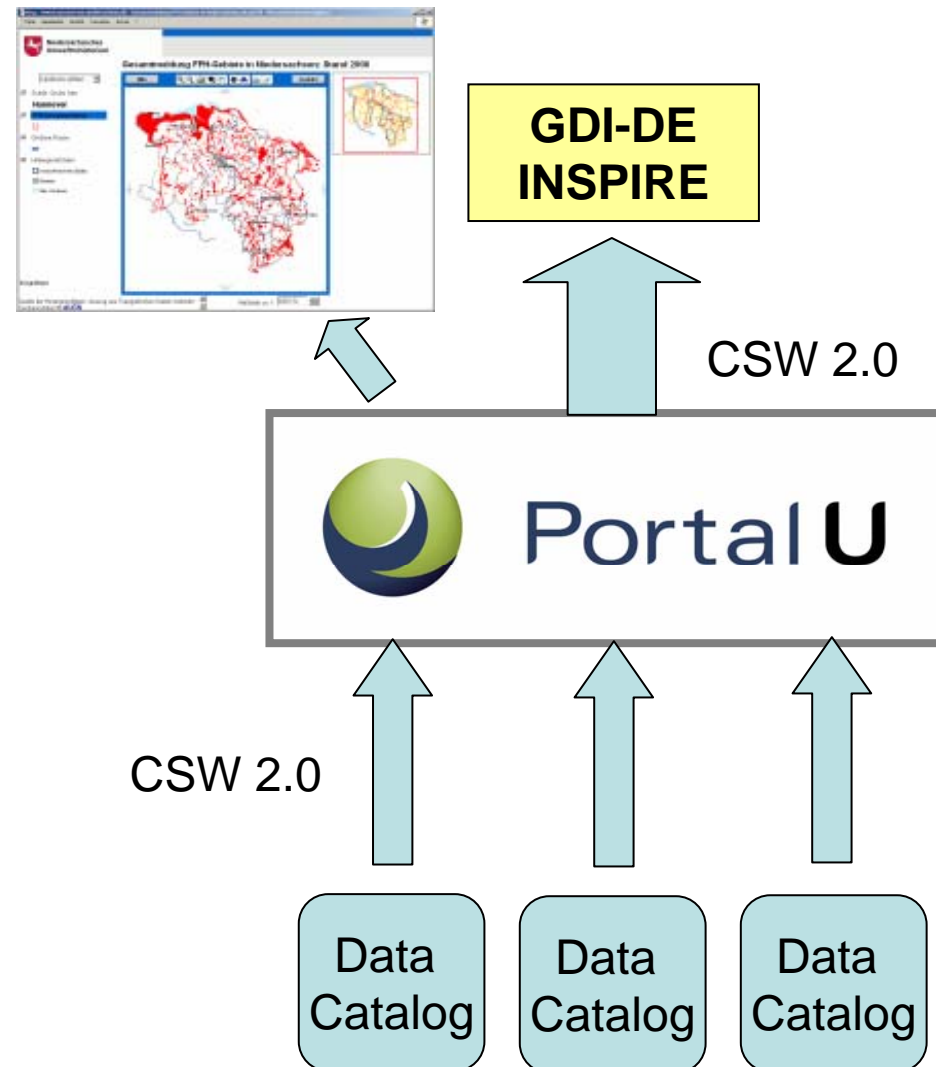
Nordsee
Wilhelshaven
Bremerhaven
Emden
Lüneburg
Bremen
Hannover
Göttingen
Braunschweig
Goslar
Celle

*PortalU, the **geoportal**:*

- central access to distributed (CSW) data catalogs
- search, browsing of metadata
- display of maps (WMS)

*PortalU, the **geodata-broker**:*

- integration of distributed data catalogs
- data provider to NSDI / ESDI through CSW interface
- central (geo)data provider for a number of INSPIRE thematic areas



Thank you very much for your attention!

You'll find PortalU at:

www.portalu.de

For information about the Coordination Center:

www.kst.portalu.de

Contact us at:

kst@portalu.de