



***Umweltdaten online***  
***Das Umweltinformationsnetz Deutschland gein®***

**Dr. Thomas Vögele**  
**Koordinierungsstelle UDK/GEIN**

Verbandskongress  
WS Geo & Verkehr  
24. Januar 2005  
Berlin



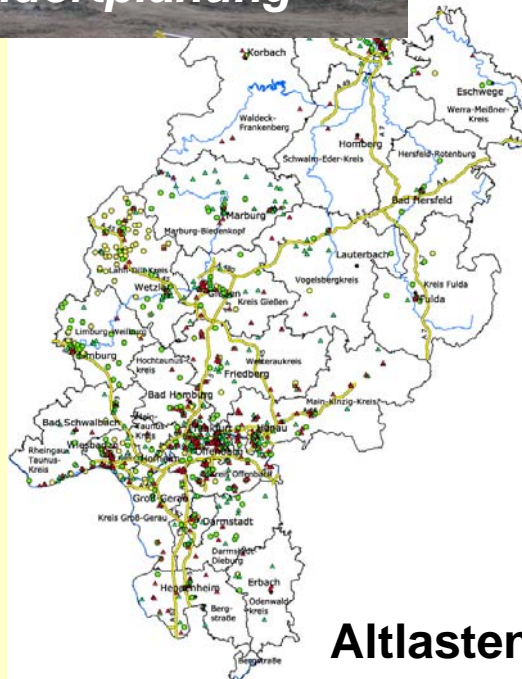
Standortplanung



Verkehrsplanung



Abwassereinleitung



Altlasten

## Schutzgebiete

LEU Kartenservice - Schutzgebiete Baden-Württemberg

Bedienungshinweise

Sichtbar	Thema
<input checked="" type="checkbox"/>	Schutzgebiete
<input checked="" type="checkbox"/>	Beschreibung Schutzgebiete
<input checked="" type="checkbox"/>	Topographische Karte 200

Legende: NSG LSG NatuPAK Bannwald Schuttwald

Sachstellen zu "Schutzgebiete"

Kategorie	Nummer	Name	Download
NSG	1.173	Waldsch- und Zettelswald	

Kartenauswahl wählen

Thema: Naturschutzgebiet

NSG: Eine NSG auswählen...

OK

Copyright (C) 2004 LEU Baden-Württemberg


Bekanntmachung  
der Neufassung der Abwasserverordnung

Vom 15. Oktober 2002  
BGBl. I, S. 4047

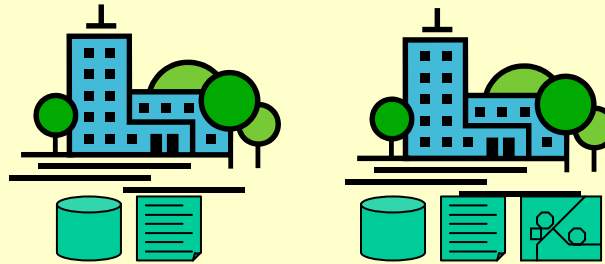
Auf Grund des Artikels 2 der Fünften Verordnung zur Änderung der Abwasserverordnung vom 2. Juli 2002 (BGBl. I S. 2497) wird nachstehend der Wortlaut der Abwasserverordnung in der seit dem 1. August 2002 geltenden Fassung bekannt gemacht. Die Neufassung berücksichtigt:

## Abwasserverordnung

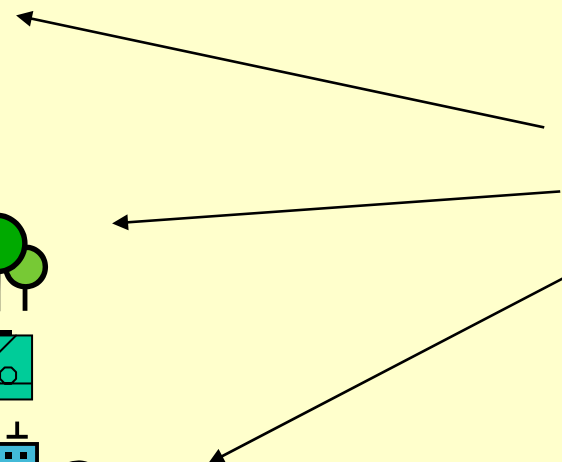
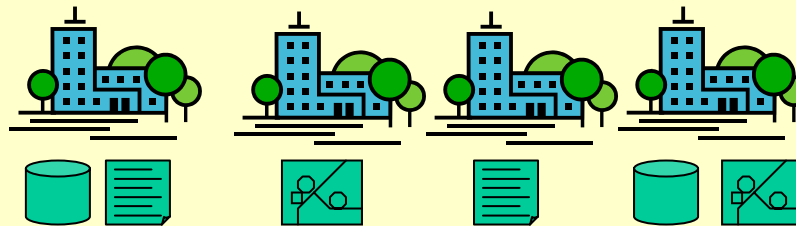
Bund



Länder



Kommunen



## Erfolgreiche Bund/Länder Kooperation


### Umweltinformationsnetz Deutschland **gein<sup>®</sup>** (*German Environmental Information Network*)

- 1998 vom BMU und UBA aufgesetzt, seit 2000 online
- Wird seit 2003 zusammen mit dem Umweltdatenkatalog (UDK) von Bund und Ländern gemeinsam betrieben (VwV UDK/GEIN)



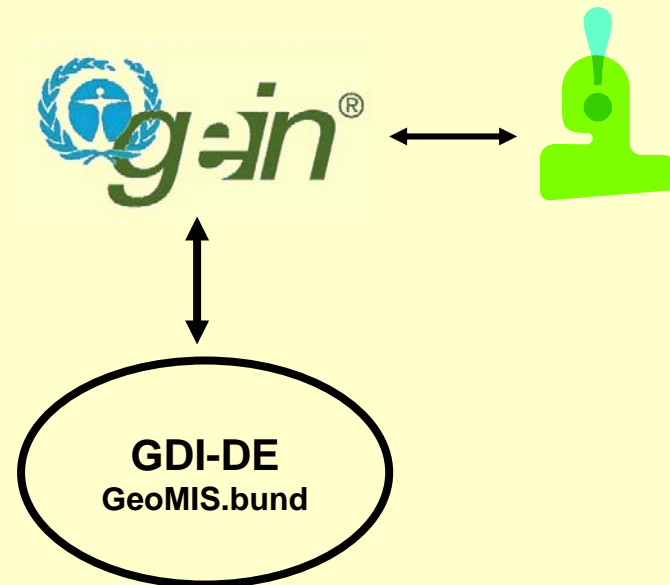
- Portal zu Umweltinformationen der Bundes- und Landesbehörden
- 90 Behörden, ca. 1.000.000 Webseiten u. Datenobjekte
- Suche, Umweltthemen, News Zugriff auf Fachdatenbanken u. (Geo)Datenkataloge

## Integrierter Zugang zu Umweltinformationen



Neue Systemversion bis Anfang 2006

- Integration *gein*<sup>®</sup> - UDK
- Ausgerichtet auf Umsetzung der EU-Umweltinformationsrichtlinie



- Einbeziehung der Kommunen
- Verknüpfung mit GDI-DE

[www.gein.de](http://www.gein.de)

[www.umweltdatenkatalog.de](http://www.umweltdatenkatalog.de)

[www.udk-gein.de](http://www.udk-gein.de)

Koordinierungsstelle UDK/GEIN (KUG)  
im Niedersächsischen Umweltministerium,  
Archivstrasse 2  
30169 Hannover  
0511/120-3447  
kug@numis.niedersachsen.de